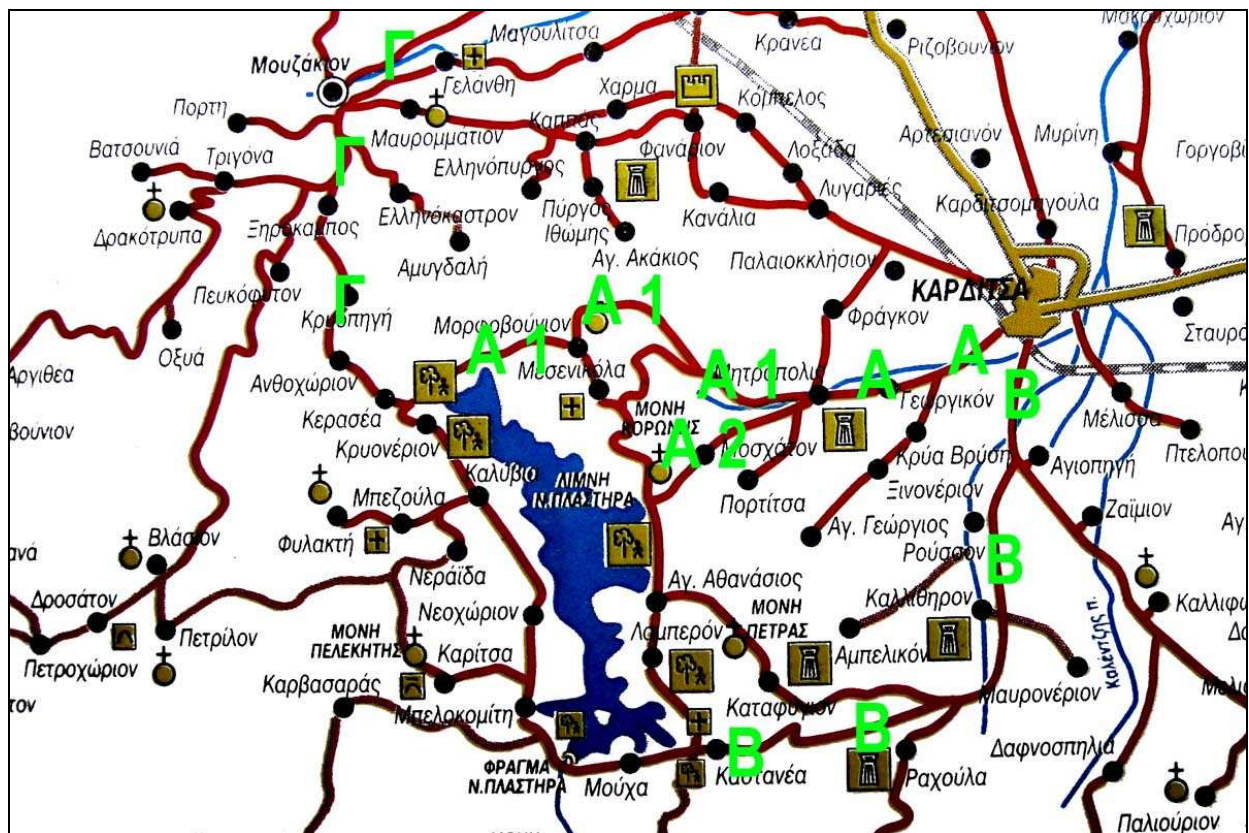


Λίμνη Πλαστήρα.


Μία γαλάζια ανθρώπινη πινελιά στον καταπράσινο καμβά της φύσης. Ένας ιδανικός προορισμός για απόδραση όλες τις εποχές του χρόνου. Κι αυτό γιατί το τοπίο είναι τόσο ζωντανό και με τόσες πολλές εναλλαγές που ποτέ δεν είναι ίδιο. Όσες φορές και να επισκεφτούμε τη Λίμνη Πλαστήρα, πάντα θα ανακαλύπτουμε κάτι καινούριο, κάτι όμορφο και συναρπαστικό ταυτόχρονα. Ας ξεκινήσουμε λοιπόν την περιήγησή μας στη Λίμνη Πλαστήρα και τις ομορφιές της με συνοδηγό τον... Οδηγό Λίμνης Πλαστήρα.

Πως να έρθετε

Η περιοχή της Λίμνης Πλαστήρα έχει τρεις "εισόδους", τρεις βασικές διαδρομές για να την προσεγγίσουμε. Οι δύο διαδρομές (Α) και (Β) όπως φαίνεται στο χάρτη είναι μέσω Καρδίτσας και η διαδρομή (Γ) μέσω Μουζακίου.



Ας ξεκινήσουμε από τη διαδρομή (Α). Βγαίνουμε από την Καρδίτσα αφήνοντας αριστερά μας το Νοσοκομείο και συνεχίζουμε ως το χωριό Μητρόπολη. Εδώ υπάρχει διακλάδωση και η διαδρομή μας σπάει σε (Α1) και (Α2).



Η διαδρομή (A1), όλο ευθεία από τη Μητρόπολη, μας φέρνει στη βόρεια πλευρά της Λίμνης και μας εξυπηρετεί αν για τη διαμονή μας έχουμε επιλέξει κάποιο από τα χωριά Μεσενικόλα, Μορφοβούνι, Κρουονέρι, Κερασιά, Καλύβια, Νεράιδα, Φυλακτή, Νεοχώρι.

Τη διαδρομή (A2), αριστερά στον κόμβο της Μητρόπολης, θα την ακολουθήσουμε για να βγούμε στην ανατολική πλευρά της Λίμνης και συγκεκριμένα στα χωριά Μοσχάτο, Λαμπερό και στο Τσαρδάκι.

Αν θέλουμε να προσεγγίσουμε τη Λίμνη από τη νότια πλευρά και πιο συγκεκριμένα στα χωριά Καστανιά, Μούχα, τότε θα ακολουθήσουμε **τη διαδρομή (B)**, που βγαίνει από την Καρδίτσα από το στρατόπεδο και περνώντας το χωριό Καλλίθηρο ανηφορίζει προς τη Λίμνη.

Για το Μπελοκομίτη και την Καρδίτσα η απόσταση είναι περίπου η ίδια από όποια διαδρομή και να διαλέξουμε (A1) ή (B).

Όσο για **τη διαδρομή (Γ)**, αυτή θα την πάρουμε αν πρόκειται να επισκεφθούμε τη Λίμνη Πλαστήρα προερχόμενοι από την περιοχή των Τρικάλων και της Πύλης, μέσω Μουζακίου, Κρουοπηγής, Ανθοχωρίου και Κερασιάς, φτάνοντας στη Λίμνη στο βορειοδυτικό της άκρο, κοντά στο Κρουονέρι.

Οραία λοιπόν... Φτάσαμε, πήραμε μία πρώτη γεύση από το τοπίο και την περιοχή, εγκατασταθήκαμε στο κατάλυμα που επιλέξαμε και αφού ξεκουραστήκαμε είμαστε έτοιμοι να κάνουμε το γύρο της Λίμνης.


Ο γύρος της Λίμνης

Σε μία μέρα

Ο γύρος της λίμνης Πλαστήρα είναι μια εμπειρία που κανείς επισκέπτης της δεν πρέπει να στερηθεί, γι' αυτό και σε όσους φίλους μας έρχονται, προτείνουμε οπωσδήποτε να κάνουν το γύρο της. Σκοπός αυτής της ενότητας είναι να ενημερωθούμε για τις χιλιομετρικές αποστάσεις και τα σημεία ενδιαφέροντος. Όσο για τις χρονικές αποστάσεις... αυτές εδώ πάνω είναι πολύ σχετικές, καθώς η περιοχή προσφέρεται για χαλάρωση και για ρυθμούς... εξοντωτικά αργούς.

Θεωρούμε ως αφετηρία μας τα [Καλύβια Πεζούλας](#) (κόμβος γαρ) και... καλή μας βόλτα. Ο δρόμος, πολύ καλός αρχικά, κινείται νότια προς το [Νεοχώρι](#). Σε περίπου 3,5 χλμ θα συναντήσουμε αριστερά μας τη διασταύρωση για το ["Βοτανικό Κήπο"](#) και μετά από άλλα 2 χλμ φτάνουμε στο Νεοχώρι, που πιθανότατα θα αποτελέσει μία από τις στάσεις μας.

Συνεχίζοντας νότια προς [Μπελοκομίτη](#), κινούμαστε σε μία από τις ομορφότερες διαδρομές του γύρου της Λίμνης Πλαστήρα. Η απόσταση Νεοχώρι - Μπελοκομίτη είναι μόλις 4 χλμ αλλά θα ευχόμαστε να κράταγε περισσότερο. Περίπου 1χλμ μετά το Μπελοκομίτη βρίσκουμε τη διασταύρωση δεξιά προς [Καρδίτσα](#) και [Παναγία Πελεκητή](#). Τα 7 χλμ που χρειάζεται να διανύσουμε για να φτάσουμε στο μοναστήρι δεν είναι τίποτα μπροστά στην ομορφιά του τοπίου αλλά και της Μονής που θα αντικρύσουμε.



Επιστρέφουμε όμως στον κεντρικό δρόμο και στη διασταύρωση προς Καρίτσα. Συνεχίζοντας, σε 2 χλμ με όμορφη θέα προς τη Λίμνη Πλαστήρα και κινούμενοι μέσα στα έλατα, φτάνουμε στη γέφυρα του ποταμού Καριτσιώτη όπου έχουν διαμορφωθεί χώροι αναψυχής. Ο δρόμος δεξιά μας φεύγει προς Καρβασαρά, Αγραφα και Βραγγιανά και εμείς αξίζει να κάνουμε μία μικρή παράκαμψη προκειμένου να επισκεφθούμε το ιχθυοτροφείο "Εύρυτος", μόλις λίγες εκατοντάδες μέτρα από τον κεντρικό δρόμο. Επίσης στα 300 μ. από τη διασταύρωση ξεκινάει αριστερά μονοπάτι (που ως ένα σημείο είναι καλό και για 4x4) και μας οδηγεί μετά από 2,5 χλμ στη "σπηλιά του Γάκη".

Ξανά πίσω στον κεντρικό οδικό άξονα, αφήνουμε πίσω μας τον ποταμό Καριτσιώτη και το φιόρδ που σχηματίζει εκβάλλοντας στη Λίμνη, κινούμαστε πλέον σε πυκνό ελατόδασος και σε 2,5 χλμ συναντάμε δεξιά μας διασταύρωση που οδηγεί στο [Παρατηρητήριο](#) (2 χλμ), Ζυγογιαννείκα (2 χλμ) και Ορειβατικό Καταφύγιο Ελατάκου (5 χλμ). Επιβάλλεται μία παράκαμψη για να επισκεφθούμε τουλάχιστον το Παρατηρητήριο.


Από τη διασταύρωση αυτή συνεχίζουμε προς το [φράγμα](#), που θα το συναντήσουμε μετά από 2,5 χλμ περίπου. Βρισκόμαστε πλέον στο νοτιότερο σημείο της Λίμνης. Αφού θαυμάσουμε αυτή την εντυπωσιακή κατασκευή συνεχίζουμε τη βόλτα μας προς τη [Μούχα](#). Η απόσταση μέχρι τη Μούχα είναι περίπου 3 χλμ.

Συνεχίζουμε τη διαδρομή μας και σε 6,5 χλμ συναντάμε την [Καστανιά](#), από όπου μπορούμε να κάνουμε όμορφες παραλίμνιες διαδρομές ανάμεσα στα έλατα και στους πανέμορφους κολπίσκους που σχηματίζει η Λίμνη. Η Καστανιά βρίσκεται στο νοτιοανατολικό άκρο της Λίμνης και πλέον η πορεία μας είναι βόρεια, κατά μήκος της ανατολικής πλευράς της Λίμνης σε αρκετά καλό οδικό δίκτυο.

Ο δρόμος αρχίζει να απομακρύνεται από τη Λίμνη και μετά από 7 χλμ μας φέρνει στον [Αγ. Αθανάσιο Λαμπερού](#). Από εδώ ξεκινάει χωματόδρομος ανατολικά που μετά από 4 χλμ μας οδηγεί στην [Ιερά Μονή Πέτρας](#). Μόλις 2 χλμ βορειότερα από τον Αγ. Αθανάσιο Λαμπερού βρίσκεται η [Πλάξ Λαμπερού](#), ιδανικό σημείο για να απολαύσουμε τη θέα της Λίμνης και των Αγραφιώτικων κορυφών σε συνδυασμό με φαγητό ή καφεδάκι.

Συνεχίζουμε τη διαδρομή μας και σε 3 χλμ φτάνουμε στο [Τσαοδάκι](#), από όπου πλέον αρχίζουμε να απομακρυνόμαστε ξανά από τη Λίμνη, την οποία αφήνουμε δυτικότερα και μπαίνουμε σε στενότερο αλλά πολύ όμορφο δρόμο που θα μας φέρει στην [Ιερά Μονή Κορώνας](#) μόλις σε 500μ. Αφού επισκεφθούμε το σημαντικό αυτό μοναστήρι συνεχίζουμε τη διαδρομή μας βόρεια και σε 5 χλμ φτάνουμε σε διασταύρωση που οδηγεί δεξιά προς Καρδίτσα και αριστερά προς [Μεσενικόλα](#). Εμείς φυσικά ακολουθούμε την αριστερή κατεύθυνση και σε 2,5 χλμ μπαίνουμε στο γραφικό αυτό χωριό. Σε 2 χλμ από τον Μεσενικόλα φτάνουμε στο [Μορφοβούνι](#), την ιδιαίτερη πατρίδα του Νικολάου Πλαστήρα. Πλέον έχουμε καλύψει την ανατολική πλευρά της Λίμνης και της διαδρομής μας και βρισκόμαστε στο βορειοανατολικό άκρο της. 1 χλμ έξω από το Μορφοβούνι συναντάμε διασταύρωση που δεξιά οδηγεί στην Καρδίτσα και αριστερά στη βόρεια και δυτική πλευρά της Λίμνης.

Όπως καταλάβατε ακολουθούμε την αριστερή διαδρομή, η οποία κινείται δυτικά κατά μήκος της βόρειας ακτής της Λίμνης Πλαστήρα, με ωραία θέα προς αυτή και σε 6 χλμ περίπου μας φέρνει σε διασταύρωση, η οποία δεξιά οδηγεί προς [Κερασιά](#) (1,5 χλμ), Ανθοχώρι (6,5 χλμ), συνεχίζει προς



Μουζάκι και περιοχή Πύλης Τρικάλων και αριστερά μας φέρνει ύστερα από 1 χλμ στο [Κρουονέρι](#), μπαίνοντας πάλι σε περιοχή που κυριαρχεί το έλατο.

Συνεχίζοντας τη διαδρομή μας νότια, φτάνουμε σε 4 χλμ στα Καλύβια Πεζούλας, σημείο απ'όπου ξεκινήσαμε την περιήγησή μας. Δεδομένη θεωρείται η παράκαμψη δυτικά από τα Καλύβια, από την κεντρική διασταύρωση του χωριού, προκειμένου να επισκεφθούμε τη [Φυλακτή](#) και τη [Νεράιδα](#). Γιά τη Φυλακτή συνεχίζουμε με δυτική κατεύθυνση χωρίς να στρίψουμε πουθενά κατά μήκος του ποταμιού και σε 4 χλμ μπαίνουμε στο χωριό. Για να πάμε στη Νεράιδα θα στρίψουμε αριστερά στη διασταύρωση που θα βρούμε περίπου 1 χλμ μετά από τα Καλύβια και θα χρειαστεί να διανύσουμε άλλα 4 χλμ μέχρι εκεί. Από τη Νεράιδα απέχει 6 χλμ δασικού δρόμου το **Ορειβατικό Καταφύγιο Αγράφων**.


Για να επισκεφθούμε τον [Αγιο Παντελεήμονα](#) θα περάσουμε τη διασταύρωση της Νεράιδας και μετά από 400 μέτρα περίπου θα στρίψουμε αριστερά στο χωματόδρομο. Αν νομίζετε ότι δεν προλαβαίνετε να περάσετε από όλα αυτά... κάντε τις επιλογές σας και επισκεφθείτε αυτά που είναι πιο κοντά στα ενδιαφέροντά σας. Δική μας πρόθεση ήταν να γίνουμε για λίγο συνοδηγοί και συνοδοιπόροι σας και απλά να σας διαβάσουμε το χάρτη λίγο πιο περιφραστικά και... περιγραφικά.

Οι χιλιομετρικές αποστάσεις του γύρου της Λίμνης είναι οι εξής:

Καλύβια Πεζούλας – Νεοχώρι 5 χλμ
Νεοχώρι – Μπελοκομίτη 4 χλμ
Μπελοκομίτη – Φράγμα 7 χλμ
Φράγμα – Μούχα 3 χλμ
Μούχα – Καστανιά 6,5 χλμ
Καστανιά – Άγιος Αθανάσιος Λαμπερού 7 χλμ
Άγιος Αθανάσιος Λαμπερού – Τσαρδάκι 5 χλμ
Τσαρδάκι - Μεσενικόλας 7,5 χλμ
Μεσενικόλας – Μορφοβούνι 2 χλμ
Μορφοβούνι – Κρουονέρι 8 χλμ
Κρουονέρι – Καλύβια Πεζούλας 4 χλμ

Αξίζει να δείτε

- Τη μονή Παναγίας Πελεκητής. Ένα εντυπωσιακό μοναστήρι του 1529 μ.Χ. λαξευμένο στο βράχο, σε υψόμετρο 1400 μ.
- Το Παρατηρητήριο (άγριων ζώων και πουλιών), όπου μέσα από μία συναρπαστική διαδρομή θα φτάσετε σε ένα από τα καλύτερα σημεία θέασης της Λίμνης σε υψόμετρο 1230 μ. Υπ' όψιν ότι η διαδρομή είναι χωμάτινη.
- Τη μονή Κορώνας. Ένα σημαντικό θρησκευτικό μνημείο της περιοχής (16^{ος} αιώνας μ.Χ.) με πλούσια ιστορία και όμορφη θέα προς το Θεσσαλικό κάμπο.
- Την Καμάρα Ανθοχωρίου. Αναπαλαιωμένο πέτρινο μονότοξο γεφύρι σε ένα μαγευτικό τοπίο, σε υψόμετρο 1350 μ. Για την πρόσβαση απαιτείται να οδηγήσουμε σε χωματόδρομο για περίπου 5 χλμ από την Κερασιά.
- Στο Βοτανικό Κήπο, λίγο πριν το Νεοχώρι. Δεν είναι κακό να εξοικειωνόμαστε λίγο με τη φύση και να ενημερωθούμε για την τοπική χλωρίδα.
- Το φράγμα. Ούτως ή άλλως θα περάσετε από πάνω του αν κάνετε το γύρο της λίμνης.
- Το νερόμυλο και τον καταρράκτη στο Ανθοχώρι. Η βόλτα κατά μήκος του ρέματος, ανάμεσα στα πλατάνια θα σας γαληνέψει.



Δοκιμάστε τις τοπικές γεύσεις

Πρασοσέλινο, λουκάνικα, πρασοτηγανιά, παιδάκια, πλαστό, μπατζίνα, τοπικές πίτες, γλυκό ρετζέλι και φυσικά ντόπιο τσίπουρο και κρασί.

Ζήστε έντονα

Η Λίμνη Πλαστήρα, αλλά και η ευρύτερη περιοχή προσφέρονται για πολλές δραστηριότητες που μας φέρνουν πιο κοντά στη φύση και μας βοηθούν να διώξουμε τα άγχη της καθημερινότητάς μας. Δραστηριότητες περισσότερο ή λιγότερο έντονες, περισσότερο ή λιγότερο ακραίες, όλες όμως απολαυστικές.


Σε οργανωμένες παραλίμνιες εγκαταστάσεις, μπορούμε να κάνουμε **canoe-kayak, υδροποδήλατο** ή βόλτα με **πιρόγα**, παρατηρώντας το τοπίο και τις ομορφιές της Λίμνης εκ των έσω, αφήνοντάς τη να μας ταξιδέψει σ' ένα περιβάλλον ησυχίας και γαλήνης που μόνο τα ψαροπούλια απολαμβάνουν. Σε ειδικά διαμορφωμένους χώρους έχουμε τη δυνατότητα να δοκιμάσουμε τις ικανότητές μας στην **τοξοβολία** ή να επιλέξουμε **ιππασία** για χαλάρωση.

Μια επίσης ξεχωριστή εμπειρία είναι και το **ποδήλατο βουνού (mountain bike)** που μπορούμε να απολαύσουμε στο δίκτυο διαδρομών που έχει δημιουργηθεί στη Λίμνη Πλαστήρα γι' αυτό το σκοπό, μέσα σε δάση βελανιδιάς αλλά και δίπλα στη Λίμνη. Το χειμώνα έχουμε τη δυνατότητα να κάνουμε **σκι** στο μικρό και χωρίς σημαντική υποδομή χιονοδρομικό κέντρο που βρίσκεται στη θέση "Καραμανώλη".

Η ευρύτερη περιοχή μας προσφέρει ένα πλήθος από **ορειβατικές και πεζοπορικές διαδρομές**, μικρότερες ή μεγαλύτερες, ευκολότερες ή δυσκολότερες, που μπορούμε να επιλέξουμε ανάλογα με τις δυνατότητές μας. Για τους λάτρεις και τους γνώστες του αθλήματος, υπάρχουν **πίστες αεραθλητισμού** που μπορούν να απολαύσουν την αγαπημένη τους τρέλα.

Επίσης στην περιοχή της Λίμνης Πλαστήρα λειτουργεί **χιονοδρομικό κέντρο - ορειβατικό καταφύγιο**. Συστήνουμε ανεπιφύλακτα μια διανυκτέρευση ορειβατικό καταφύγιο, αρκεί να υπάρχει καλή παρέα, κρέατα για ψήσιμο, και διάθεση να περάσουμε μια νύχτα μακριά από τις ανέσεις του ξενοδοχείου.

Τελευταίο αφήσαμε το φιλήσυχο και χαλαρωτικό **ψάρεμα**, το οποίο επιτρέπεται από την όχθη και μόνο με καλάμι. Από την άνοιξη και μετά θα δείτε πλήθος επίδοξων ψαράδων σε διάφορες περιοχές της Λίμνης να απολαμβάνουν το αγαπημένο τους χόμπυ, τον καθαρό αέρα, την ομορφιά του τοπίου και συχνά να φεύγουν με γεμάτα τα καλάθια τους από νόστιμα και φρέσκα ψάρια της Λίμνης Πλαστήρα



Χρήσιμα τηλέφωνα

ΥΠΗΡΕΣΙΕΣ ΑΜΕΣΗΣ ΑΝΑΓΚΗΣ

- Νοσοκομείο Καρδίτσας.....24410-65555, 65138
- ΕΚΑΒ.....166
- Αστυνομικό Τμήμα Καρδίτσας.....24410-80223
- Τμήμα Ασφαλείας Καρδίτσας.....24410-80233
- Τροχαία Καρδίτσας.....24410-80243, 80244
- Αμεση Δράση.....100
- Συντονιστικό Κέντρο Αντιμετώπισης Πυρκαγιών 191
- Πυροσβεστική Υπηρεσία Καρδίτσας..24410-71255, 22012
- Δασαρχείο.....24410-79840, 79869

ΜΕΤΑΚΙΝΗΣΗ

- ΚΤΕΛ.....24410-21411, 21001
- ΟΣΕ.....24410-42193, 21402
- ΡΑΔΙΟ ΤΑΞΙ.....24410-73001, 73002
- ΤΑΞΙ.....24410-23839, 22266, 73001

ΛΟΙΠΕΣ ΥΠΗΡΕΣΙΕΣ

- Δημοτική Επιχείρηση Τουρισμού και Ανάπτυξης Καρδίτσας (Δ.Ε.Τ.Α.Κ.).24410-27824, 42429
- Νομαρχιακή Επιτροπή Τουριστικής Προβολής (Ν.Ε.Τ.Π.) 24410-42563, 77203
- Ιερά Μητρόπολη Θεσσαλιώτιδος 24410-75010